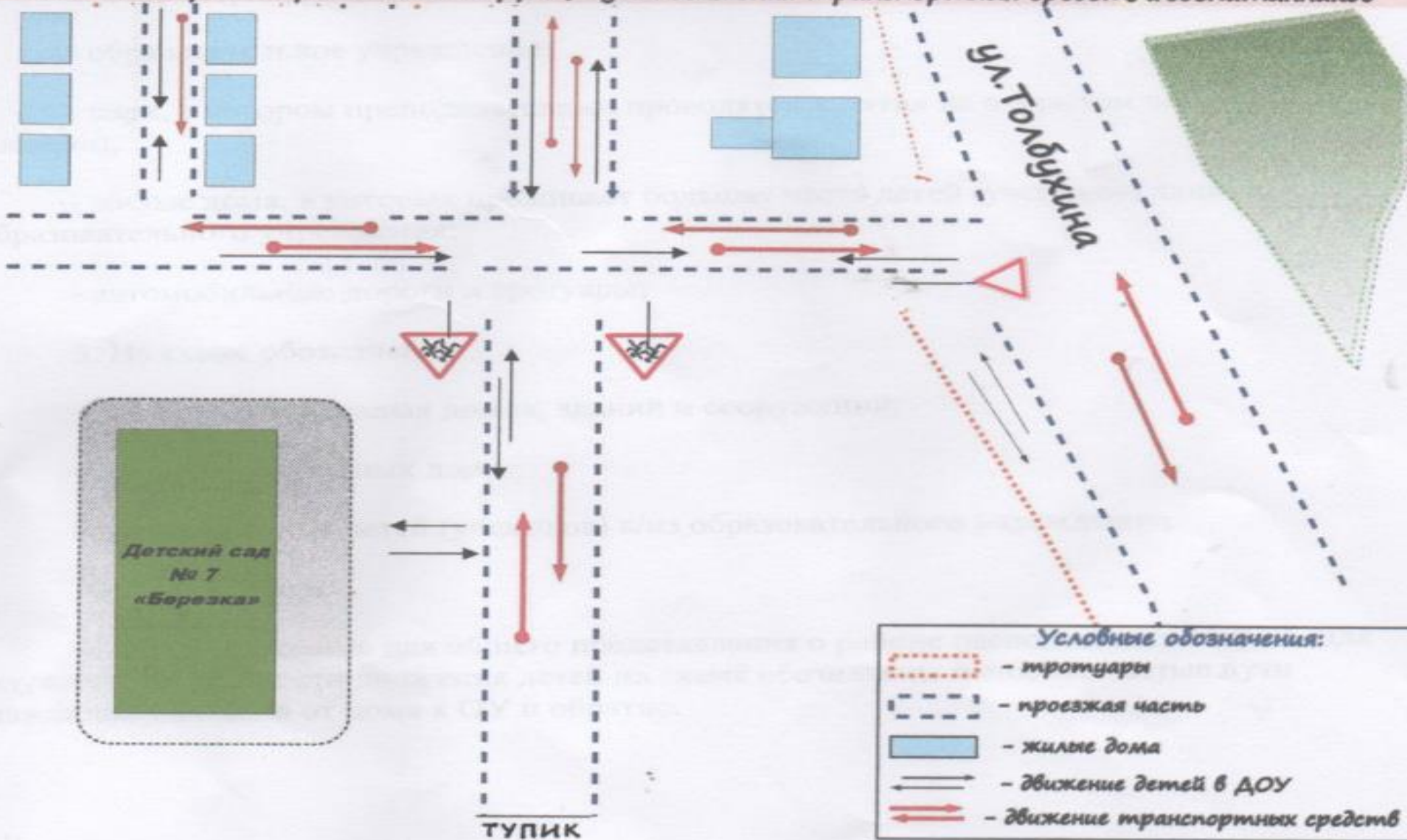









План-схема района расположения ДОУ, пути движения транспортных средств и воспитанников



Условные обозначения:

-  - тротуары
-  - проезжая часть
-  - жилые дома
-  - движение детей в ДОУ
-  - движение транспортных средств

-  Знак 2.4 «Уступи дорогу»
-  Знак 1.23 «Осторожно дети»